

# 第一节 西 亚

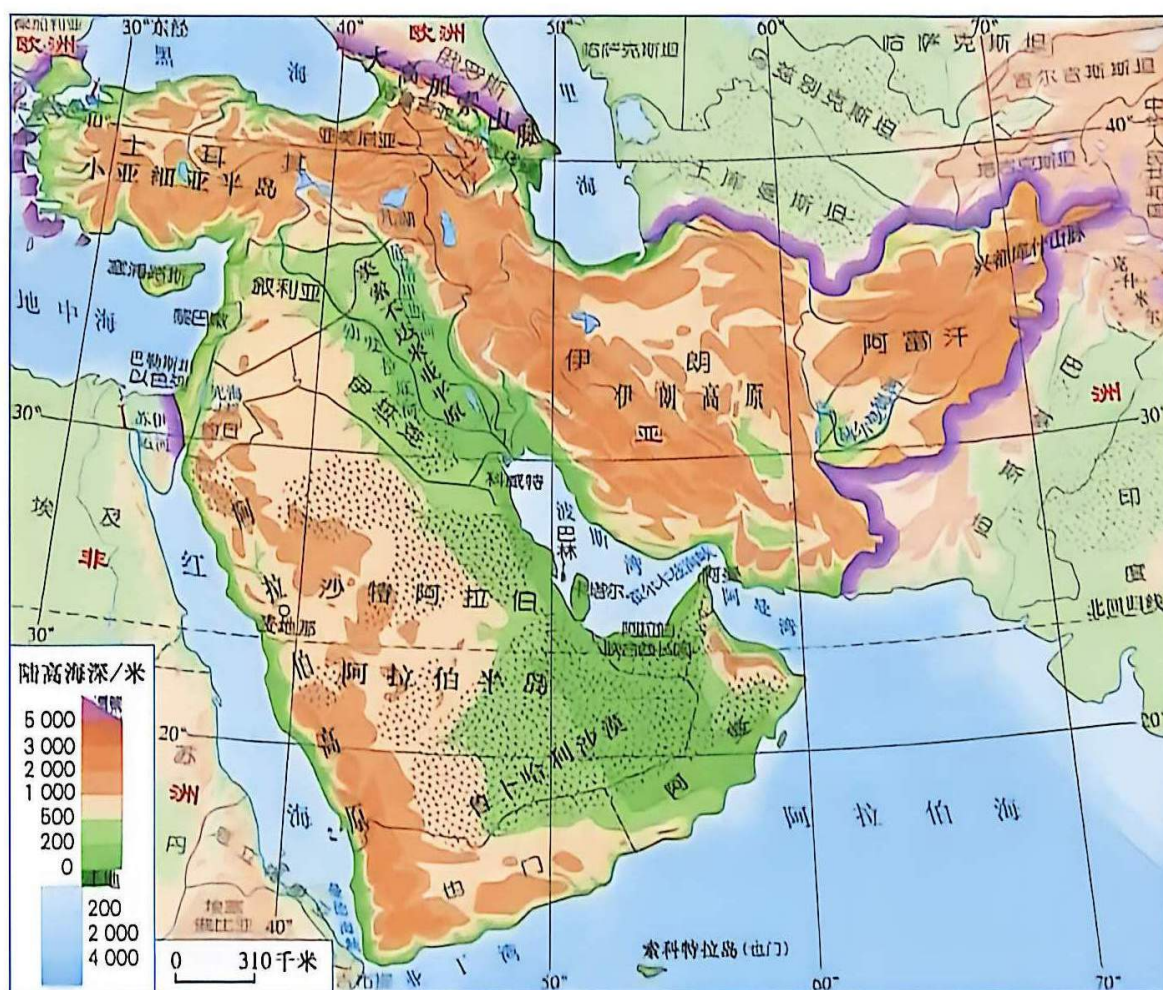


图9.1 西亚的位置和地形



“三洲五海”之地

西亚位于亚洲西南部。从图 9.1 可以看出，西亚沟通大西洋和印度洋，联系亚、欧、非三大洲，位于阿拉伯海、红海、地中海、黑海和里海之间。自古以来西亚是东西方交通枢纽，战略位置极为重要。



认识西亚地理位置的重要性

西亚地理位置的重要性突出表现为海陆位置的重要性。说明一个地区海陆位置的重要性，既要考虑该地区与大洲、海洋的位置关系，也要考虑这种位置关系对国际海陆交通的影响。运用图 9.1，认识西亚地理位置的重要性。

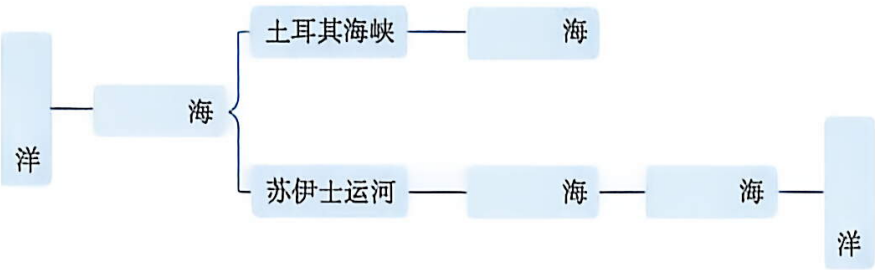
1. 找出西亚地跨两大洲的国家，并完成表 9.1。

表 9.1 西亚地跨两大洲的国家

国家	所跨大洲

2. 找出西亚周围的阿拉伯海、红海、地中海、黑海和里海。据图判断，“五海”中哪一个是湖泊。

3. 在下列框图中填出相互连通的海洋名称。



4. 说明土耳其海峡和苏伊士运河在东西方联系方面的重要作用。





## 世界石油宝库

石油被称为“工业的血液”。石油的生产和出口是很多西亚国家的经济支柱。西亚是目前世界石油储量最大、产量最多的地区。西亚石油主要分布在波斯湾及其沿岸地区（图9.2），具有埋藏浅、易开采、品质好等特点。

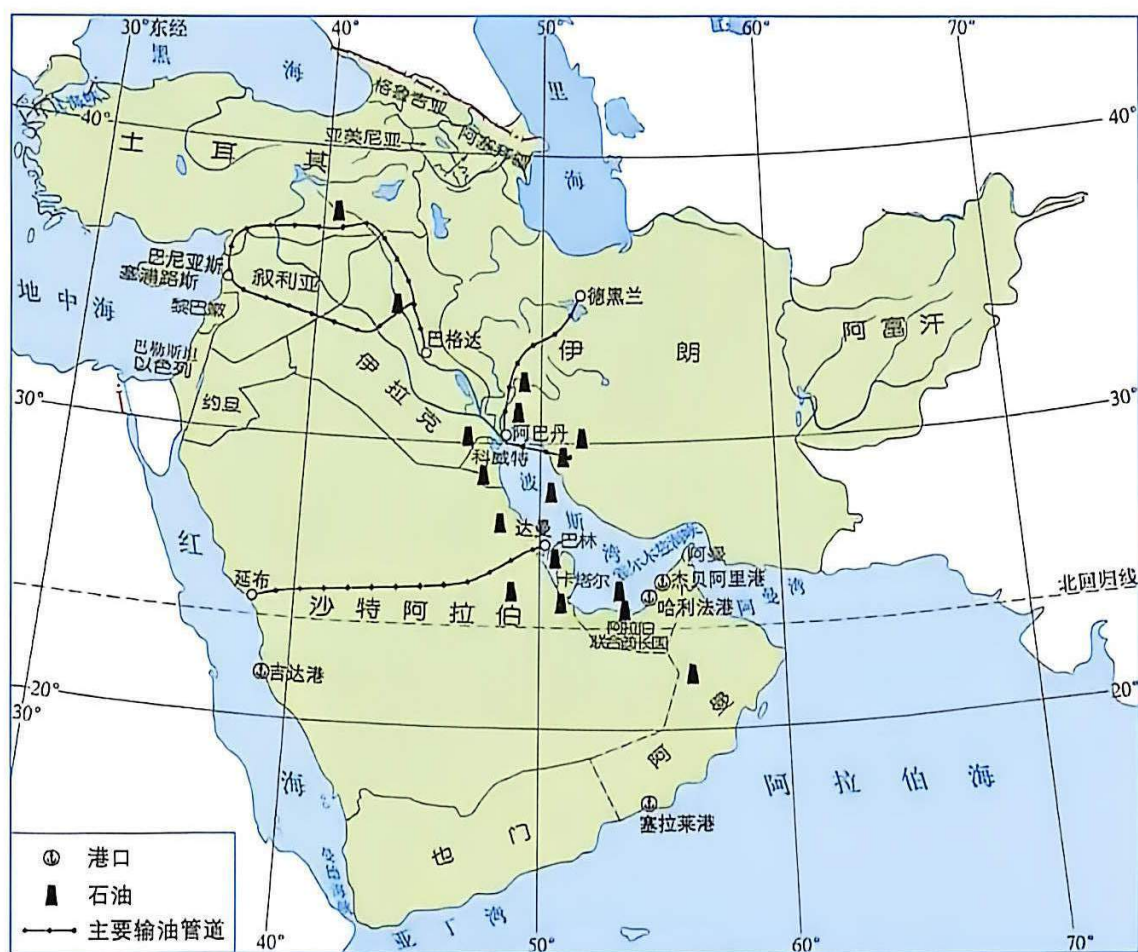


图9.2 西亚石油的分布

西亚的石油消费量较少，所生产的石油绝大部分通过海运出口到东亚、欧洲西部、北美等（图9.3）。西亚作为世界输出石油最多的地区，对世界经济的发展起着举足轻重的作用。



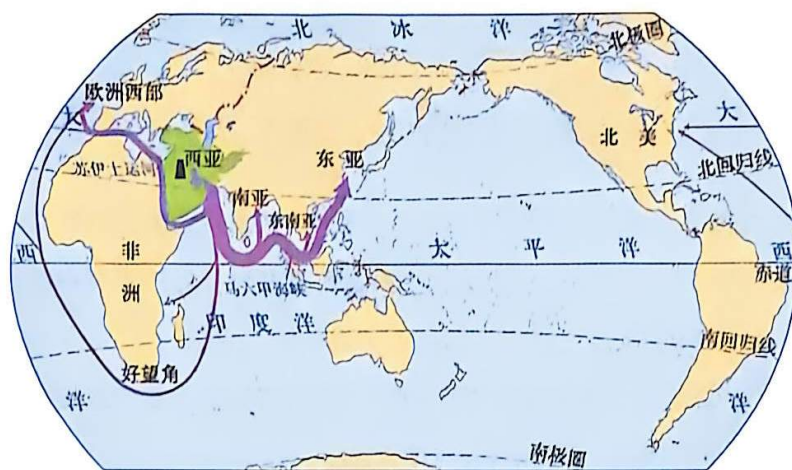


图9.3 波斯湾石油外运主要航线



### 霍尔木兹海峡为何如此拥挤

霍尔木兹海峡是全球极为拥挤的运输航道之一，所有途经这里的船只都得小心翼翼地通过。为什么会如此拥挤呢？霍尔木兹海峡是波斯湾沿岸地区唯一的出海通道（图9.4），全球大约1/3的海上石油运输通过这一海峡。然而，霍尔木兹海峡较为狭窄，有很多岛屿、暗礁和浅滩，安全航道只有几千米宽。由于油轮体积大、吃水深，一旦发生碰撞，就极易造成石油泄漏等污染事

故，需要单独设置进出波斯湾的航线，这加剧了霍尔木兹海峡的拥挤。



图9.4 霍尔木兹海峡

西亚主要产油国家靠出口石油获得了可观的经济收入。其中，沙特阿拉伯、阿拉伯联合酋长国等国已成为富裕国家。但是，石油资源是非可再生资源，开采一点少一点，因此这些产油国家为了实现可持续发展，大力实施经济发展多样化战略。





## 认识西亚石油在世界经济发展中的重要性

石油作为目前应用最广泛的非可再生资源，其数量、质量、分布和贸易对石油产区乃至世界经济发展具有重要的意义。西亚石油在世界经济发展中的重要性，可以从分布、在世界的地位、主要输往地区等方面认识。

1. 阅读图 9.2，找出西亚主要的产油国家，以及波斯湾、霍尔木兹海峡。
2. 阅读图 9.5，说说西亚石油在世界的地位。

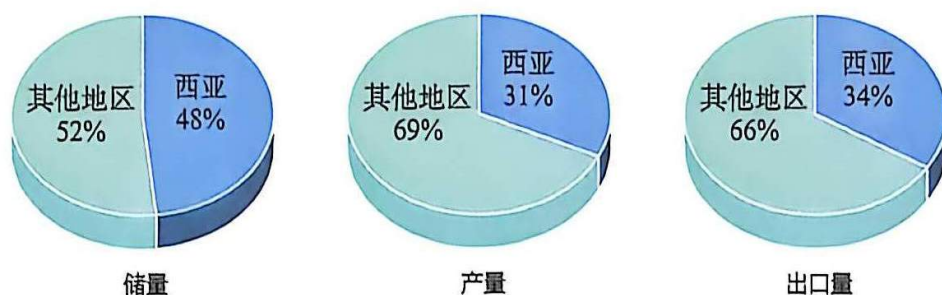


图 9.5 西亚石油储量、产量和出口量占世界的比重（2020 年）

3. 阅读图 9.3 并结合世界地图，找出波斯湾石油运往东亚、欧洲西部和北美的航线所经过的海洋、海峡、运河，并完成表 9.2。

表 9.2 波斯湾石油外运主要航线

航线目的地	航线经过的主要海洋、海峡、运河（按顺序填写）
东亚	
欧洲西部	
北美	

## 匮乏的水资源

图 9.6 所示对话说明了什么问题？与石油资源的丰富形成鲜明对比，西亚的水资源匮乏。西亚气候干燥，河流稀少，还有大面积的沙漠地区没有河流。

